

**ПЛАН РУБОК ООО «ИнвестФорэст»
на летний период 2021 года**

**Звениговское лесничество
Филипп-Солинский лесной участок**

Приложение № 4
к лесной декларации от 10.03.2020 года
СХЕМА

**размещения лесосеки, при использовании лесов
в 2020 году**

Республика Марий Эл, Звениговский район

(наименование субъекта Российской Федерации, наименование муниципального района)
Лесничество Звениговское Участковое лесничество: Суслонгерское

Урочище (при наличии): Филипп-Солински лесной участок

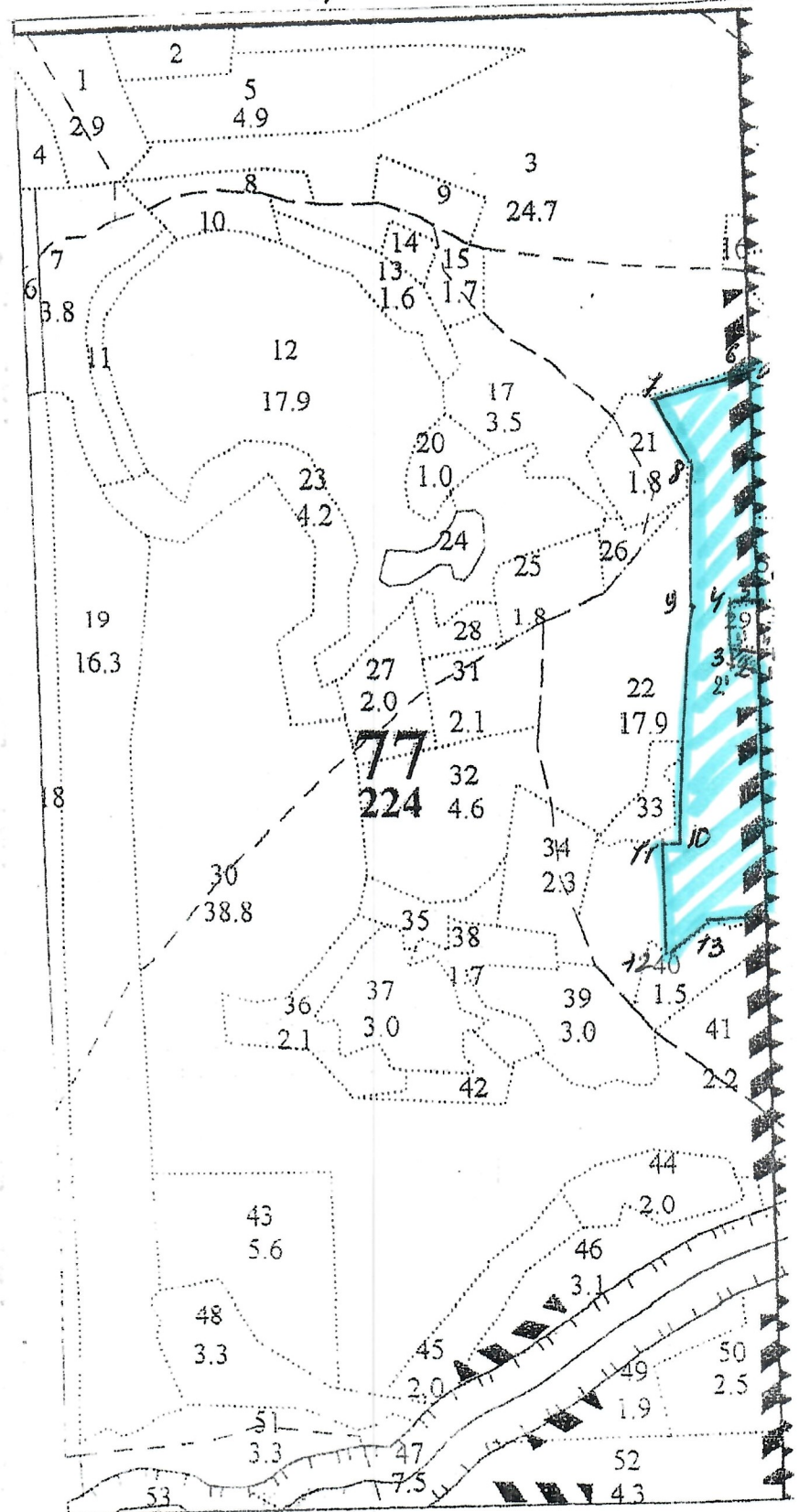
Номер(а) лесного квартала 77 Номер(а) лесотаксационного выдела 22

Масштаб: 1:10 000

Площадь общая, га	Площадь эксплуата- ционная, га
8,51	8,4

Экспликация объекта			
Номера точек	Направление румбы (азимуты линий,		Длина линий, м
Привязки			
0-1	СЗ	13°00	830

Номер лесо секи	Пло- щадь лесо секи	Номера точек	Направление румбы (азимуты) линий	Длина линий, м
1	8,4	1-2	СЗ 13°00	352
		2-3	ЮЗ 86°00	44
		3-4	СЗ 13°00	93
		4-5	СВ 77°00	44
		5-6	СЗ 13°00	332
		6-7	ЮЗ 61° 00	150
		7-8	ЮВ 43°00	105
		8-9	ЮВ 11°00	200
		9-10	ЮВ 09°00	342
		10-11	ЮЗ 77°00	26
		11-12	ЮВ 13° 00	160
		12-13	СВ 39°00	88
		13-1	СВ 77°00	78



Достоверность и полноту сведений,
указанных на данной странице
подтверждаю.

Лицо, подавшее лесную декларацию
Руководитель юридического лица
М.В. Комиссаров Комиссаров М.В.

подпись (расшифровка подписи)

Дата 10.03.2020 г.

СХЕМА

**размещения лесосеки, при использовании лесов
в 2020 году**

Республика Марий Эл, Звениговский район

(наименование субъекта Российской Федерации, наименование муниципального района)

Лесничество Звениговское Участковое лесничество: Суслонгерское

Урочище (при наличии): Филипп-Солинский лесной участок

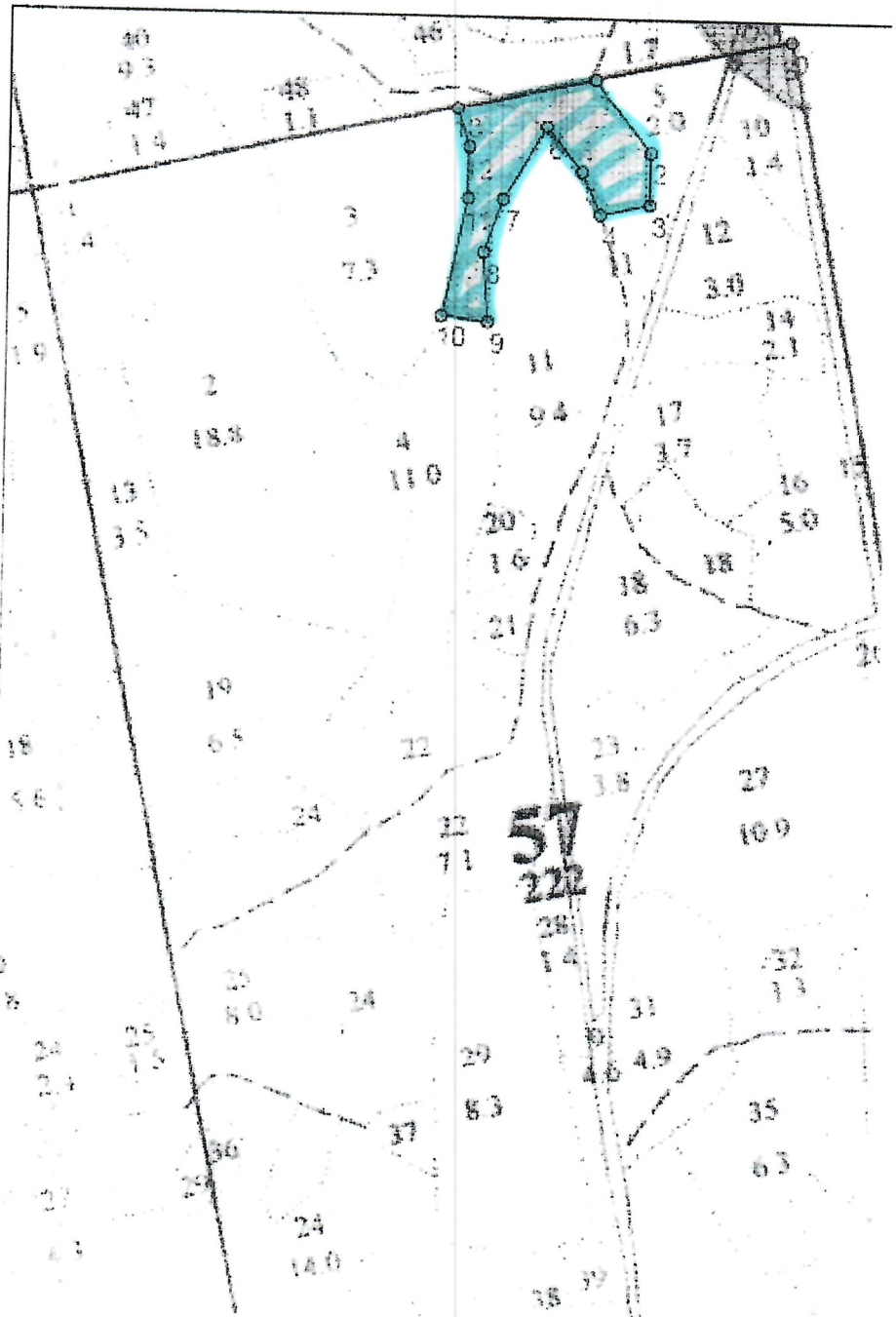
Номер(а) лесного квартала 57 Номер(а) лесотаксационного выдела 4

Масштаб: 1:10 000

Площадь общая, га	Площадь эксплуата- ционная, га
3,56	3,56

Экспликация объекта		
Но-мера точек	Направление румбы (азимуты линий, м	Длина линий, м
Привязки		
0-1	ЮЗ 78°00	272

Номер лесо секи	Пло- щадь лесо секи	Номера точек	Направление румбы (азимуты) линий	Длина линий, м
1	3,56	1-2	ЮВ 38°00	125
		2-3	ЮВ 0°00	70
		3-4	ЮЗ 78°00	68
		4-5	СЗ 24°00	63
		5-6	СЗ 39°00	77
		6-7	ЮЗ 30° 00	114
		7-8	ЮЗ 20°00	75
		8-9	ЮВ 04°00	96
		9-10	СЗ 83°00	63
		10-11	СВ 12°00	163
		11-12	СЗ 0° 00	69
		12-13	СЗ 17°00	56
		13-1	СВ 78°00	191



Достоверность и полноту сведений, указанных на данной странице подтверждаю.

Лицо, подавшее лесную декларацию

Руководитель юридического лица Комиссаров М.В.

Подпись (расшифровка подписи)

Дата 27.04.2020 г.


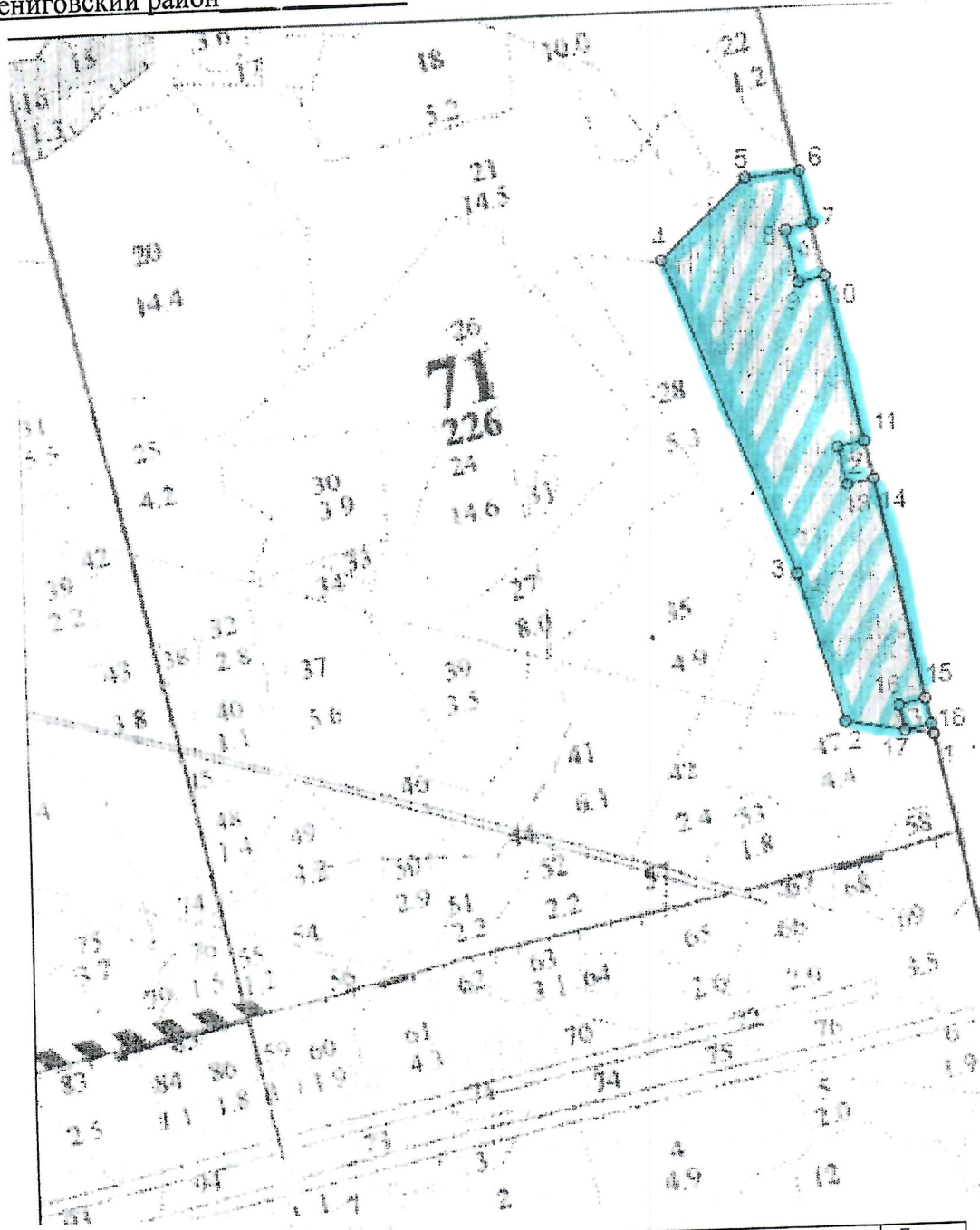


СХЕМА
размещения лесосеки, при использовании лесов
в 2020 году

близка Марий Эл, Звениговский район

наименование субъекта Российской Федерации,
наименование административного района)
наименование лесного участка
наименование лесничества:
наименование лесного участка (при наличии):
наименование участка
номер квартала 71
номер участка
наименование участка
масштаб: 1:10 000



площадь участка, га	Площадь эксплуатационная, га
13,0	13,0

Экспликация объекта		
№	Направление румбы (азимуты) линий, м	Длина линий, м
Привязки		
СЗ	12°00	418

Номер лесосеки	Площадь лесосеки	Номера точек	Направление румбы (азимуты) линий	Длина линий, м	Номера точек	Направление румбы (азимуты) линий	Длина линий, м
1	13,0	1-2	СЗ 80°00	133	10-11	ЮВ 12°00	244
		2-3	СЗ 17°00	225	11-12	ЮЗ 78°00	40
		3-4	СЗ 21°30	502	12-13	ЮВ 12°00	60
		4-5	СВ 47°00	170	13-14	СВ 78°00	40
		5-6	СВ 84°00	80	14-15	ЮВ 12°00	330
		6-7	ЮВ 12° 00	80	15-16	ЮЗ 77° 00	40
		7-8	ЮЗ 78°00	40	16-17	ЮВ 12°00	38
		8-9	ЮВ 12°00	80	17-18	СВ 78°00	40
		9-10	СВ 78°00	40	18-1	ЮВ 12°00	15

достоверность и полноту сведений, указанных на данной схеме подтверждаю.
Я, нижеподписавший, подавший лесную декларацию
руководитель юридического лица

Комиссаров М.В.

Подпись (расшифровка подписи)

дата 16.12.2020 г.



СХЕМА
размещения лесосеки, при использовании лесов
в 2020 году

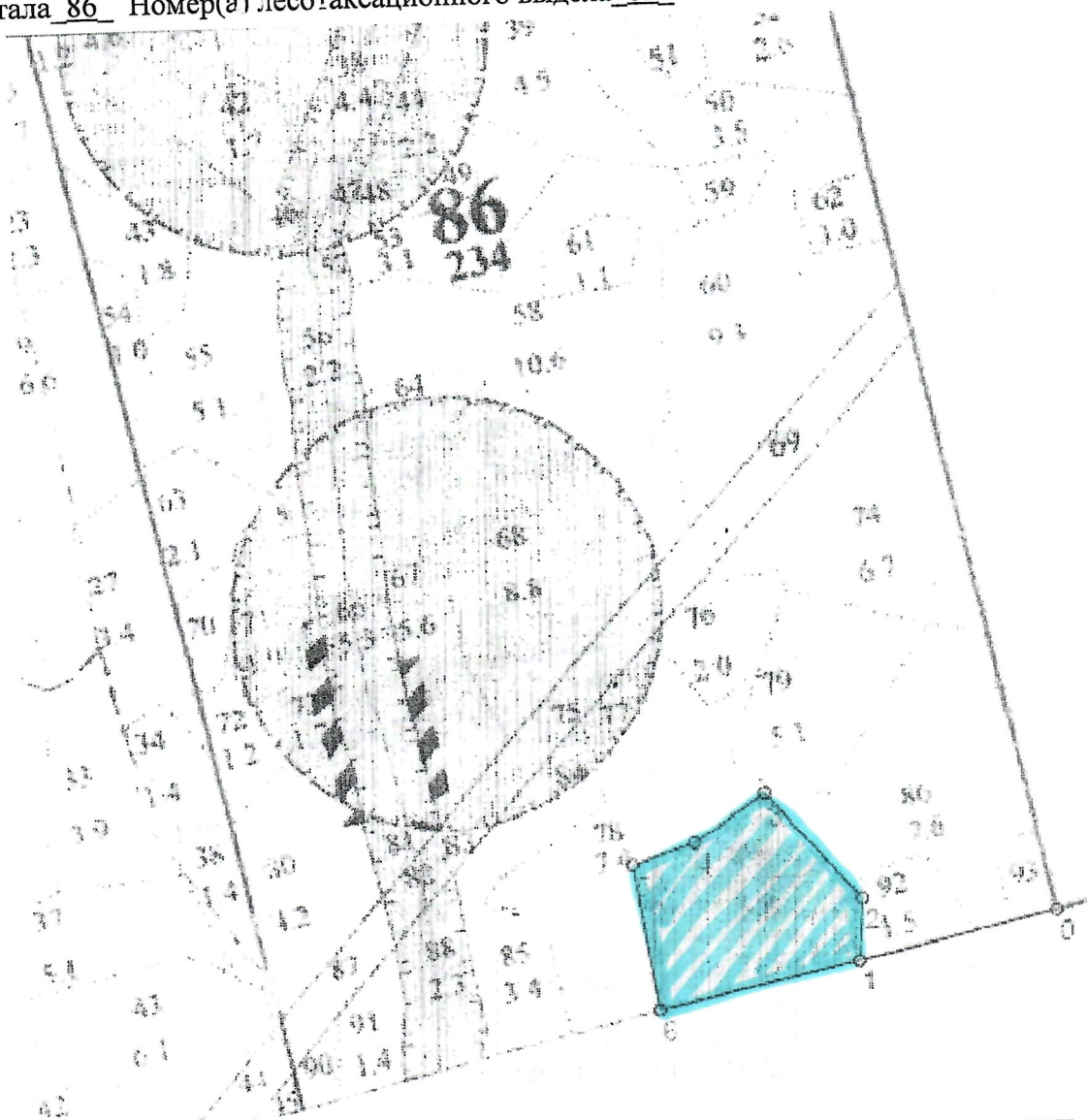
Республика Марий Эл, Звениговский район
 (наименование субъекта Российской Федерации, наименование муниципального района)

Лесничество Звениговское Участковое лесничество: Суслонгерское

Урочище (при наличии): Филипп-Солинский лесной участок

Номер(а) лесного квартала 86 Номер(а) лесотаксационного выдела 89

Масштаб: 1:10 000



Площадь общая, га	Площадь эксплуата- ционная, га
5,9	5,9

Экспликация объекта		
Но-мера точек	Направление румбы (азимуты линий,	Длина линий, м
Привязки		
0-1	СЗ 12°00	

Номер лесо секи	Пло- щадь лесо секи	Номера точек	Направление румбы (азимуты) линий	Длина линий, м	Номер а точек	Направление румбы (азимуты) линий	Длина линий, м
1	5,9	1-2	СЗ 80°00		10-11	ЮВ 12°00	
		2-3	СЗ 17°00		11-12	ЮЗ 78°00	
		3-4	СЗ 21°30		12-13	ЮВ 12°00	
		4-5	СВ 47°00		13-14	СВ 78°00	
		5-6	СВ 84°00		14-15	ЮВ 12°00	
		6-7	ЮВ 12° 00		15-16	ЮЗ 77° 00	
		7-8	ЮЗ 78°00		16-17	ЮВ 12°00	
		8-9	ЮВ 12°00		17-18	СВ 78°00	
		9-10	СВ 78°00		18-1	ЮВ 12°00	

Достоверность и полноту сведений, указанных на данной странице подтверждаю.

Лицо, подавшее лесную декларацию
 Руководитель юридического лица

Комиссаров М.В.

Подпись (расшифровка подписи)

Дата 16.12.2020 г.

СХЕМА

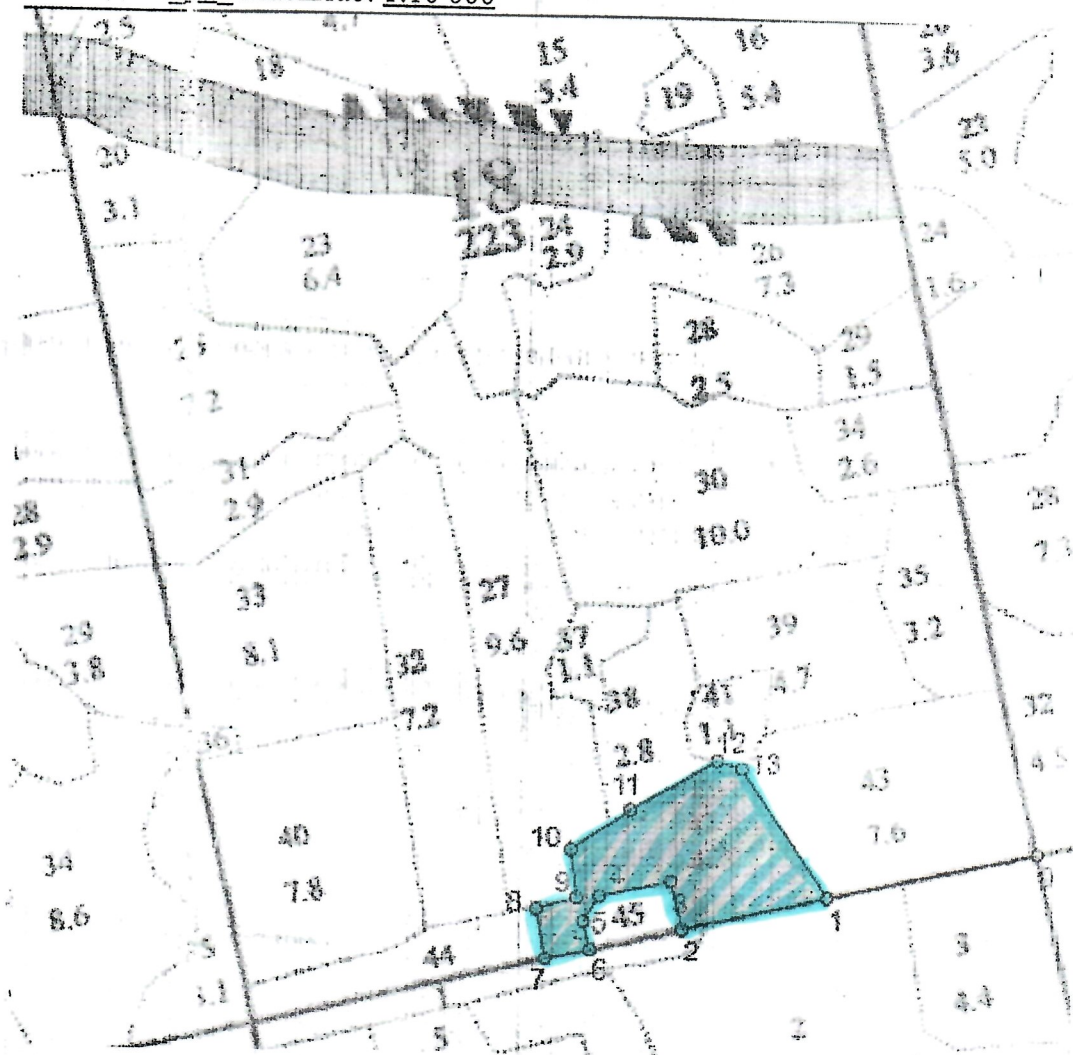
**размещения лесосеки, при использовании лесов
в 2020 году**

Республика Марий Эл, Звениговский район

(наименование субъекта Российской Федерации, наименование муниципального района)

Лесничество Звениговское Участковое лесничество: Суслонгерское

Урочище (при наличии): Филипп-Солинский лесной участок Номер(а) лесного квартала 18
Номер(а) лесотаксационного выдела 42 Масштаб: 1:10 000



Площадь общая, га	Площадь эксплуата- ционная, га
4,7	4,7

Экспликация объекта		
Но- мера точек	Направление румбы (азимуты линий,	Дли- на на лини- й, м
Привязки		
0-1	ЮЗ 77°30	288

Номер лесо- секи	Площа- дь лесо- секи	Номера точек	Направление румбы (азимуты) линий	Длина линий, м
1	4,7	1-2	ЮЗ 77°30	195
		2-3	СЗ 14°00	64
		3-4	ЮЗ 77°30	95
		4-5	ЮЗ 31°00	39
		5-6	ЮВ 14°00	36
		6-7	ЮЗ 77°30	60
		7-8	СЗ 11°00	65
		8-9	СВ 74°00	55
		9-10	СЗ 07°00	65
		10-11	СВ 54°30	94
		11-12	СВ 60°00	130
		12-13	ЮВ 73°00	34
		13-1	ЮВ 34°00	206

Достоверность и полноту сведений, указанных на данной странице подтверждаю.

Лицо, подавшее лесную декларацию

Руководитель юридического лица

Комиссаров М.В.

Дата 08.12.2020 г.

Подпись (расшифровка подписи)

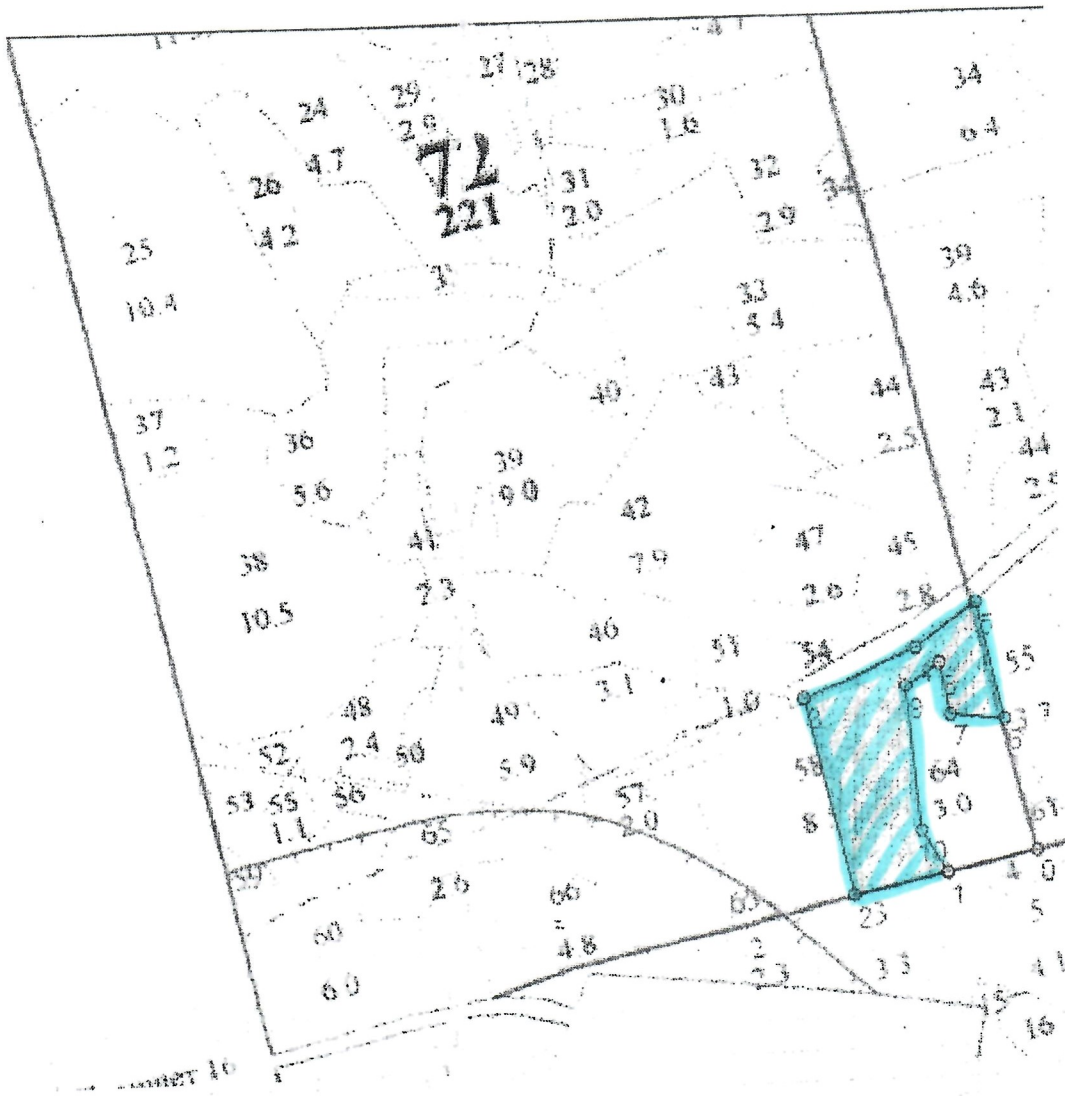
СХЕМА
размещения лесосеки, при использовании лесов
в 2020 году

Республика Марий Эл, Звениговский район

наименование субъекта Российской Федерации, наименование муниципального района)

Лесничество Звениговское Участковое лесничество: Суслонгерское

участок (при наличии): Филипп-Солинский лесной участок Номер(а) лесного квартала 72
 номер(а) лесотаксационного выдела 58 Масштаб: 1:10 000



Площадь общая, га	Площадь эксплуата- ционная, га
4,5	4,5

Экспликация объекта		
Но- мера точек	Направление румбы (азимуты линий,	Дли- на на лини- й, м
Привязки		
0-1	ЮЗ 78°00	122

Номер лесо- секи	Площа- дь лесо- секи	Номера точек	Направление румбы (азимуты) линий	Длина линий, м
1	4,5	1-2	ЮЗ 78°00	128
		2-3	СЗ 13°00	270
		3-4	СВ 68°00	161
		4-5	СВ 56°00	99
		5-6	ЮВ 13°00	153
		6-7	СЗ 84°00	72
		7-8	СЗ 11°00	68
		8-9	ЮЗ 59°00	54
		9-10	ЮВ 05°00	195
		10-1	ЮВ 32°00	65

Достоверность и полноту сведений, указанных на данной странице подтверждаю.

Лицо, подавшее лесную декларацию

Руководитель юридического лица

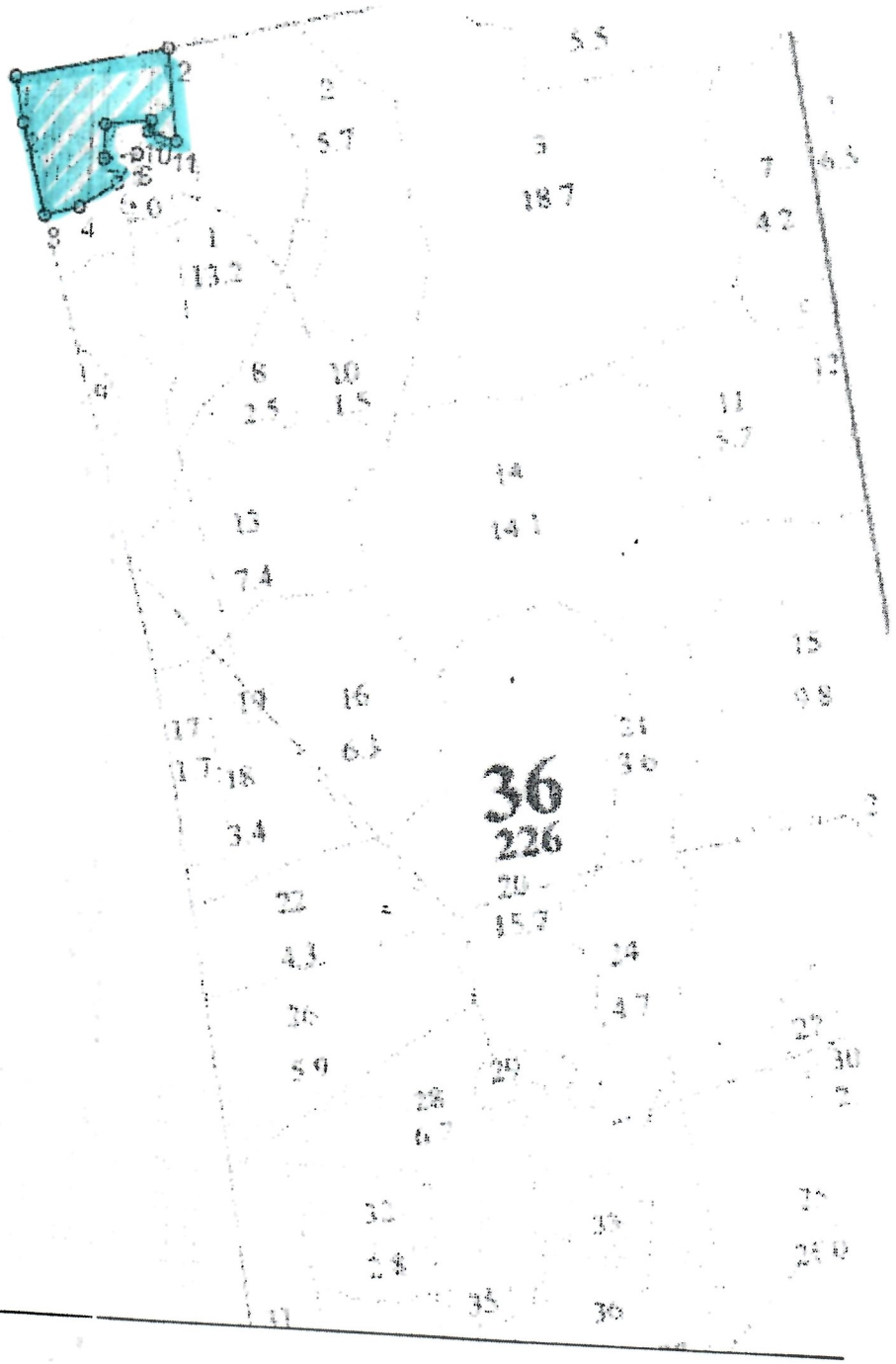
Комиссаров М.В. подпись (расшифровка подписи)

Дата 11.12.2020 г.

СХЕМА
размещения лесосеки, при использовании лесов
в 2020 году

Республика Марий Эл, Звениговский район
 (наименование субъекта Российской Федерации, наименование муниципального района)
 Лесничество Звениговское Участковое лесничество: Суслонгерское

Участок (при наличии):
 Филипп-Солинский лесной
 насток
 номер(а)
 лесного квартала 36
 номер(а) лесотаксационного
 дела 1
 масштаб: 1:10 000



Площадь целя, га	Площадь эксплуата- ционная, га
3,0	3,0

Спецификация объекта		
Направление румбы (азимуты линий,	Дли- на линии в м	Привязки

Площадь лесосе- ки	Номера точек	Направление румбы (азимуты) линий	Дли- на линий, м
3,0	1-2	ЮВ 12°00	65
	2-3	ЮВ 16°00	130
	3-4	СВ 73°00	48
	4-5	СВ 55°00	60
	5-6	СВ 30°00	48
	6-7	ЮЗ 79°00	45
	7-8	СЗ 01°00	47
	8-9	СВ 82°00	63
	9-10	ЮЗ 12°00	16
	10-11	ЮВ 73°00	40
	11-12	СЗ 08°00	127
	12-1	ЮЗ 77°00	208

Достоверность и полноту сведений, указанных на данной
 странице подтверждаю.
 Лицо, подавшее лесную декларацию
 Руководитель юридического лица
 Комиссаров М.В.
 Дата 11.12.2020 г.

(Handwritten signature)
 Подпись (расшифровка подписи)

СХЕМА

размещения лесосеки, при использовании лесов
в 2020 году

Республика Марий Эл, Звениговский район

наименование субъекта Российской Федерации,
наименование муниципального района)

лесничество Звениговское

участковое лесничество:

Суслонгерское

участок (при наличии):

Дилипп-Солинский лесной

участок

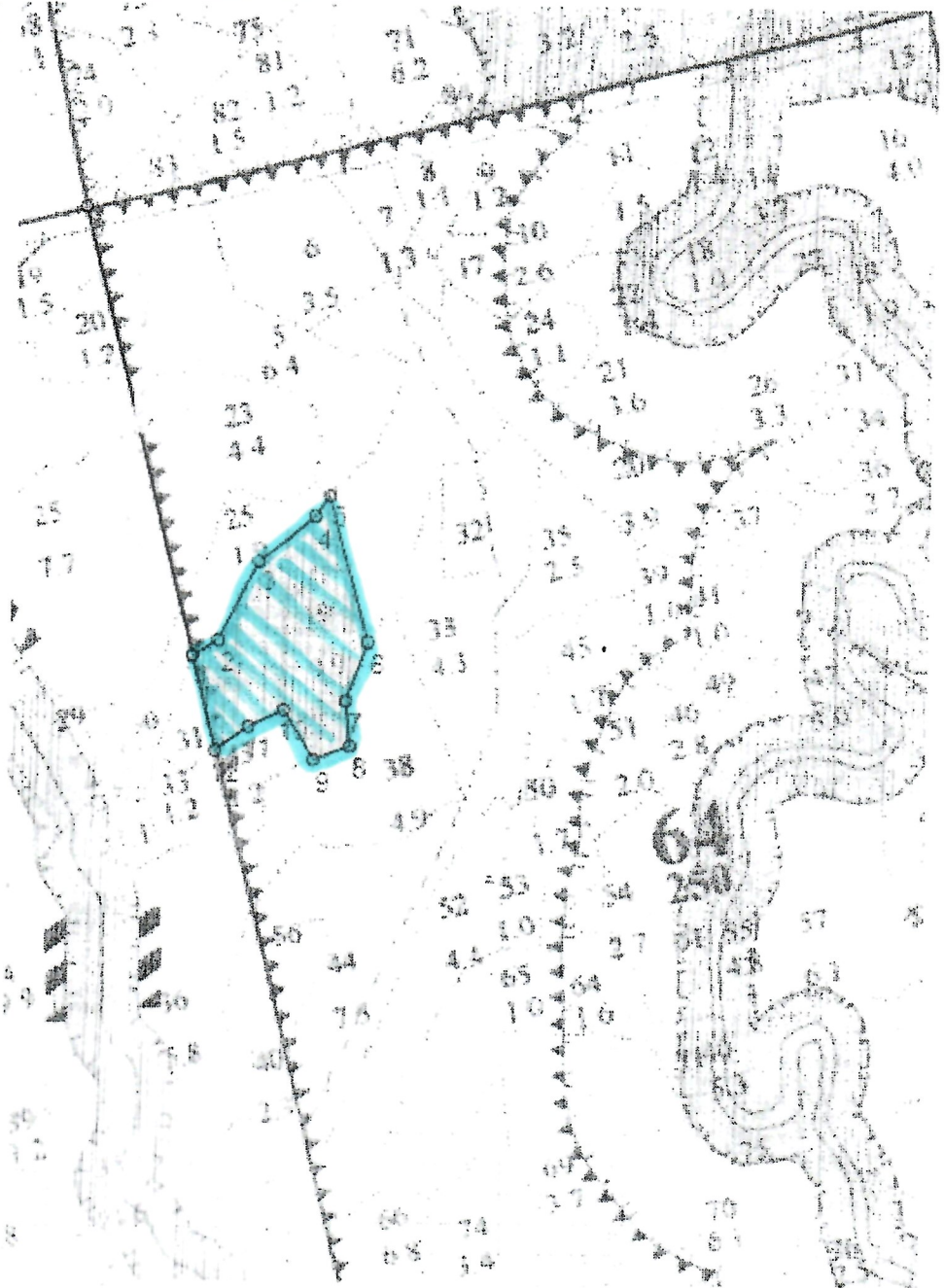
номер(а)

лесного квартала 64

номер(а) лесотаксационного

выдела 19

Масштаб: 1:10 000



Площадь общая, га	Площадь эксплуата- ционная, га
5,1	5,1

Экспликация объекта		
Но- мера точек	Направление румбы (азимуты линий, градусы)	Дли- на лини- й, м
Привязки		
0-1	ЮВ 14°00'	630

Номер лесо- секи	Площа- дь лесо- секи	Номера точек	Направление румбы (азимуты) линий	Длина линий, м
1	5,1	1-2	СВ 60°00'	41
		2-3	СВ 27°00'	123
		3-4	СВ 51°00'	100
		4-5	СВ 37°00'	34
		5-6	ЮВ 15°00'	209
		6-7	ЮЗ 20°00'	87
		7-8	ЮВ 06°00'	62
		8-9	ЮЗ 70°00'	54
		9-10	СЗ 32°00'	80
		10-11	ЮЗ 64°00'	54
		11-12	ЮЗ 55°00'	56
		12-1	СЗ 14°00'	136

Достоверность и полноту сведений, указанных на данной странице подтверждаю.

Лицо, подавшее лесную декларацию

Руководитель юридического лица

Комиссаров М.В.

Дата 11.12.2020 г.

Подпись (расшифровка подписи)

СХЕМА

**размещения лесосеки, при использовании лесов
в 2020 году**

Республика Марий Эл, Звениговский район

(наименование субъекта Российской Федерации, наименование муниципального района)

Лесничество Звениговское Участковое лесничество: Суслонгерское

участок (при наличии): Филипп-Солинский лесной участок

номер(а) лесного квартала 77 Номер(а) лесотаксационного выдела 30

Масштаб: 1:10 000



Площадь общая, га	Площадь эксплуата- ционная, га
2,47	2,47

Экспликация объекта			
Но-мера точек	Направ-ление румбы (азиму-ты линий,	Длина линий, м	
Привязки			
0-1	СЗ 12°00	1277	
1-2	СВ 78°00	408	

Номер лесо секци	Пло- щадь лесо секци	Номера точек	Направление румбы (азимуты) линий	Длина линий, м
2	2,47	2-3	СЗ 07°30	95
		3-4	СЗ 43°00	120
		4-5	ЮЗ 42°00	77
		5-6	ЮВ 17°00	260
		6-7	СВ 72°00	49
		7-8	СЗ 19°00	60
		8-2	СВ 39°00	68

Достоверность и полноту сведений,
указанных на данной странице подтверждаю.

Лицо, подавшее лесную декларацию

Руководитель юридического лица

М.В. Комиссаров Комиссаров М.В.

п. д. н. с. (расшифровка подписи)

Дата 20.07.2020 г.

СХЕМА
размещения лесосеки, при использовании лесов
в 2020 году

Республика Марий Эл, Звениговский район

(наименование субъекта Российской Федерации, наименование муниципального района)

Лесничество Звениговское Участковое лесничество: Суслонгерское

учище (при наличии): Филипп-Солинский лесной участок

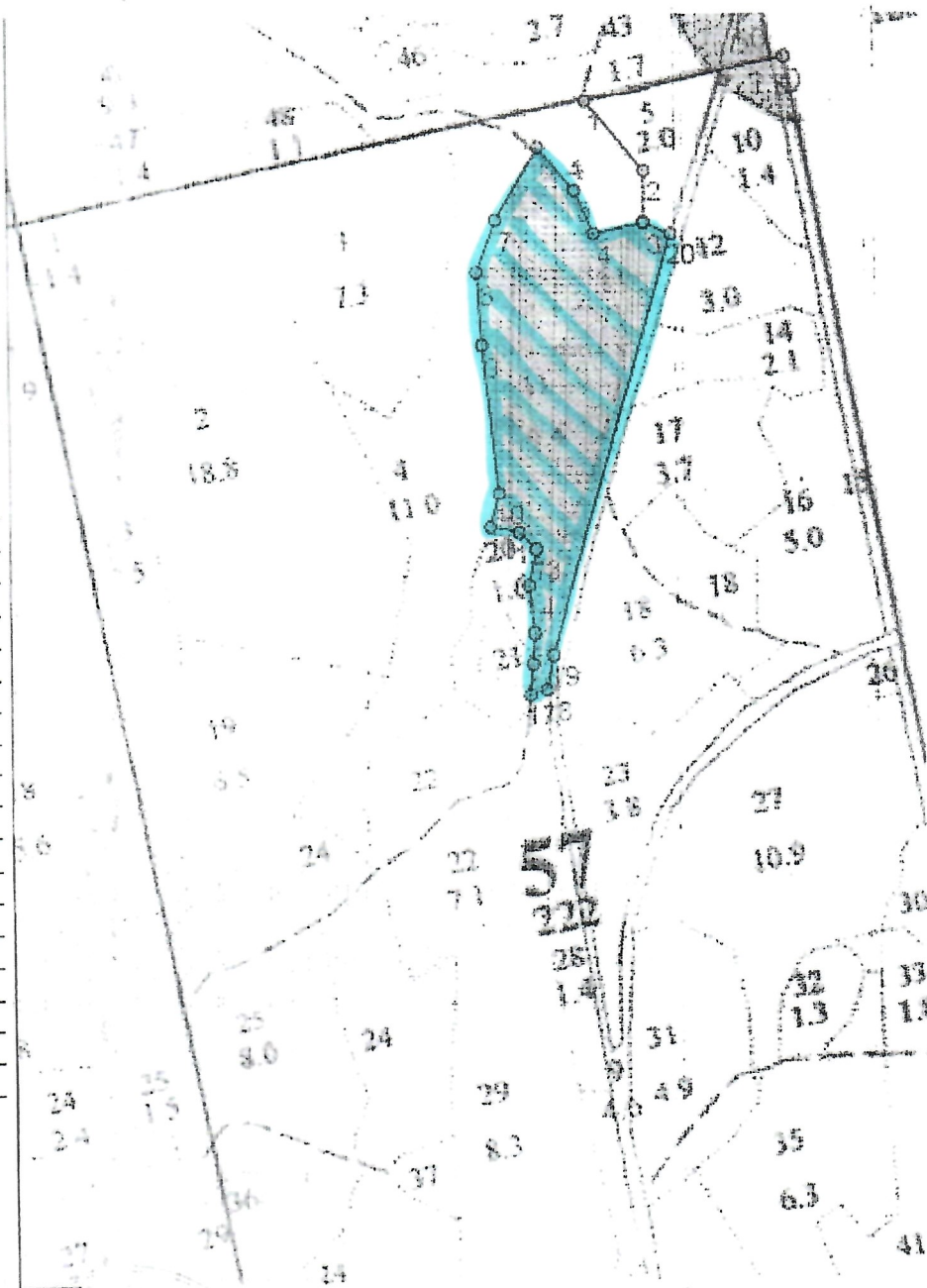
номер(а) лесного квартала 57 Номер(а) лесотаксационного выдела 11

Масштаб: 1:10 000

Площадь общая, га	Площадь эксплуата- ционная, га
9,38	9,38

Экспликация объекта		
№-мера очек	Направление румбы (азимуты линий,	Длина линий, м
Привязки		
0-1	ЮЗ 78°00	272
1-2	ЮВ 38°00	125
2-3	ЮВ 0°00	70

номер лесосеки	Пло- щадь лесосеки	Номера точек	Направление румбы (азимуты) линий	Длина линий, м
2	9,38	3-4	ЮЗ 78°00	68
		4-5	СЗ 24°00	63
		5-6	СЗ 39°00	77
		6-7	ЮЗ 30°00	114
		7-8	ЮЗ 20°00	75
		8-9	ЮВ 04°00	96
		9-10	ЮВ 06°00	199
		10-11	ЮЗ 14°00	48
		11-12	ЮВ 79°00	39
		12-13	ЮВ 45°00	31
		13-14	ЮЗ 11°00	49
		14-15	ЮВ 06°00	60
		15-16	ЮЗ 04°00	41
		16-17	ЮЗ 05°00	42
		17-18	СВ 72°00	23
		18-19	СВ 12°00	47
		19-20	СВ 16°00	580
		20-3	СЗ 67°00	40



Достоверность и полноту сведений, указанных на данной странице подтверждаю.
 Лицо, подавшее лесную декларацию
 Руководитель юридического лица *М.В. Комиссаров* Комиссаров М.В.

Подпись (расшифровка подписи)

Дата 08.06.2020 г.

размещения лесосеки, при использовании лесов
в 2020 году

Республика Марий Эл, Звениговский район

(наименование субъекта Российской Федерации, наименование муниципального района)

Лесничество Звениговское Участковое лесничество: Суслонгерское

Урочище (при наличии): Филипп-Солинский лесной участок

Номер(а) лесного квартала 41 Номер(а) лесотаксационного выдела 24

Масштаб: 1:10 000

Площадь общая, га	Площадь эксплуата- ционная, га
24,12	23,52

Экспликация объекта			
Но-мера точек	Направление румбы (азимуты линий, м	Длина линий, м	
Привязки			
0-1	ЮВ 13°00	1020	

Площа дь лесосе ки	Номера точек	Направление румбы (азимуты) линий	Длина линий, м
23,52	1-2	ЮВ 13° 00	140
	2-3	ЮЗ 54°30	753
	3-4	СЗ 48°00	262
	4-5	СВ 02°00	63
	5-6	СВ 26°00	91
	6-7	СВ 46° 00	57
	7-8	СЗ 16°00	54
	8-9	СВ 19°00	44
	9-10	ЮВ 81° 00	29
	10-11	СВ 25°30	82
	11-12	ЮВ 74°00	114
	12-13	ЮВ 26° 00	85
	13-14	СВ 69°00	138
	14-15	ЮВ 86°00	75
	15-16	СЗ 21°00	75
	16-17	СЗ 41° 00	65
	17-18	СВ 16°00	49
	18-19	ЮВ 67°00	96
	19-20	ЮЗ 09° 00	67
	20-21	ЮВ 76°00	141
	21-22	СВ 09°00	90
	22-1	ЮВ 88° 00	105

Не эксплуатационная площадь

	1'-2'	СВ 02°00	63
	2'-3'	СВ 26°00	91
	3'-4'	СВ 46° 00	57
	4'-5'	СЗ 16°00	54
	5'-6'	СВ 19°00	44
	6'-7'	ЮВ 81° 00	29
	7'-8'	СВ 25°00	82
	8'-9'	ЮВ 74°00	9
	9'-1'	ЮЗ 24° 00	378

Достоверность и полноту сведений, указанных на данной странице
подтверждаю.

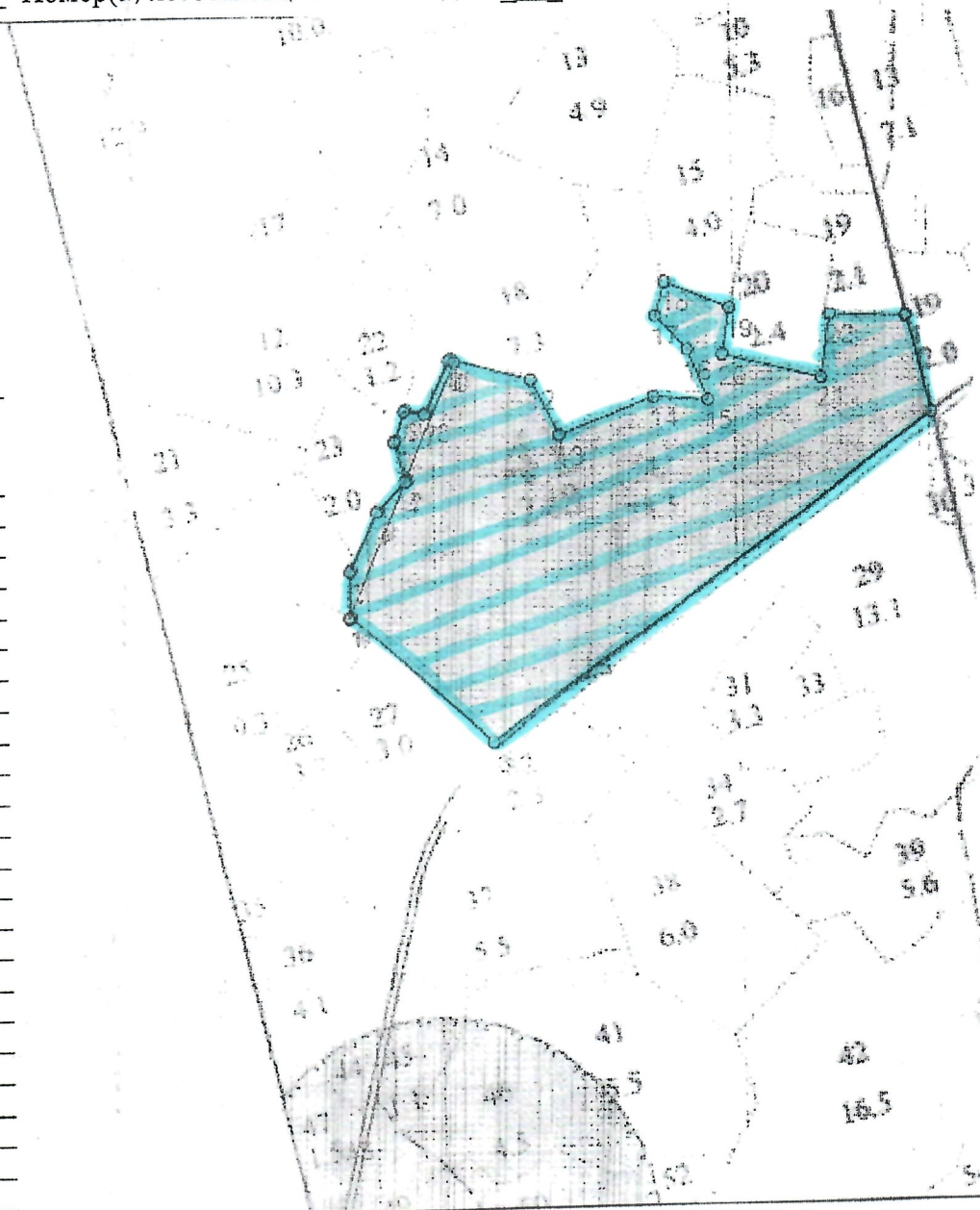
Лицо, подавшее лесную декларацию

Руководитель юридического лица

Подпись (расшифровка подписи)

Дата 08.06.2020 г.

 Комиссаров М.В.



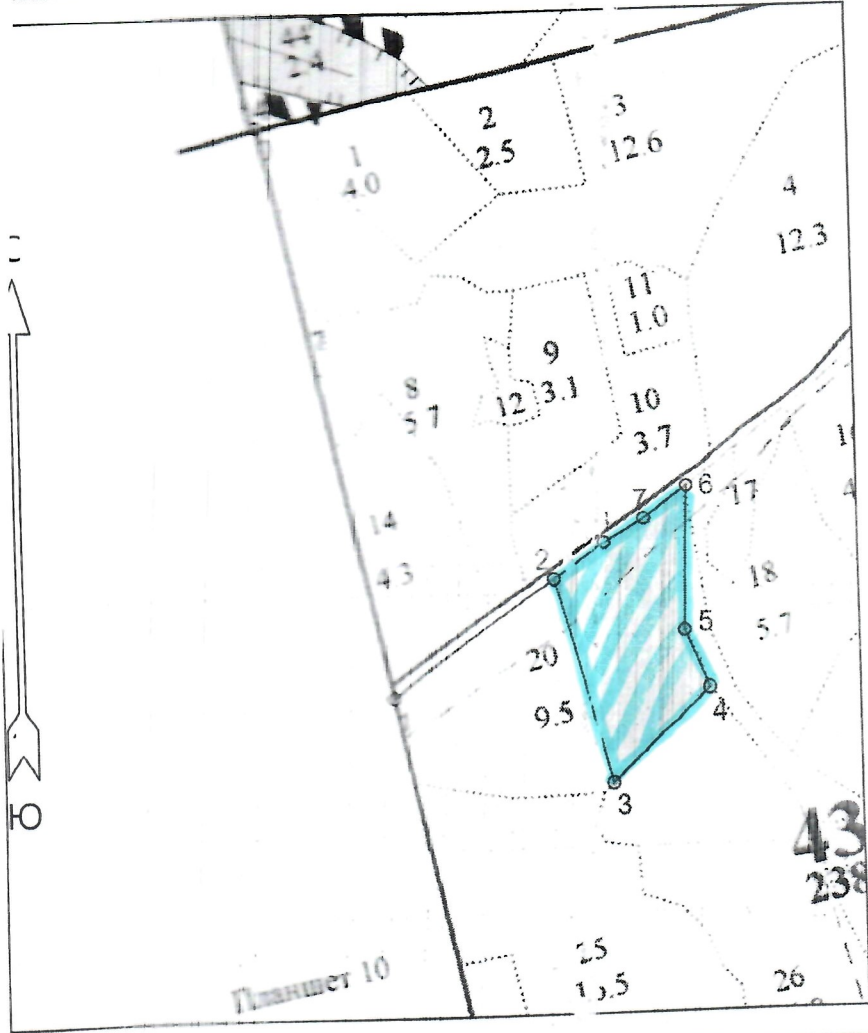
Схема(ы) размещения лесосеки, подлежащей
лесообработке, на территории лесного участка, расположенного на территории
лесообработывающей инфраструктуры и объекта, не связанного с созданием
лесной инфраструктуры в 2021 году

Республика Марий Эл

(наименование субъекта Российской Федерации, наименование муниципального района)

количество
используемых лесных участков
площадь лесного участка
номер(а) лесного квартала
номер(а) лесотаксационного выдела
масштаб

Звениговское
Суслонгерское
Филипп-Солинский
43
20
1:10000



Привязка		
0	333881.129	1310501.207
1	333130.630	1310679.152
Лесосека		
2	333285.175	1310893.743
3	333022.136	1310970.909
4	333141.123	1311099.585
5	333215.245	1311066.794
6	333408.262	1311070.782
7	333365.697	1311013.810
8	333332.996	1310961.003
Лесосека		
Номер лесосеки	Площадь лесосеки, га	
Основной полигон	4.3	

Условные обозначения

Эксплуатационный участок		Неэксплуатационный участок	
--------------------------	--	----------------------------	--

Площадь общая, га	Площадь эксплуатационная, га	Порядковый номер характерной (поворотной) точки	Геодезические координаты	
X	Y			
4.3	4.3			
Экспликация объекта				

Достоверность и полноту сведений, указанных на данной странице, подтверждаю
Лицо, подавшее лесную декларацию:

Ген. директор
(Руководитель юридического лица,
индивидуальный предприниматель,
гражданин, иное уполномоченное лицо)

Комиссаров М.В.
(Фамилия, имя, отчество
(последнее при наличии))

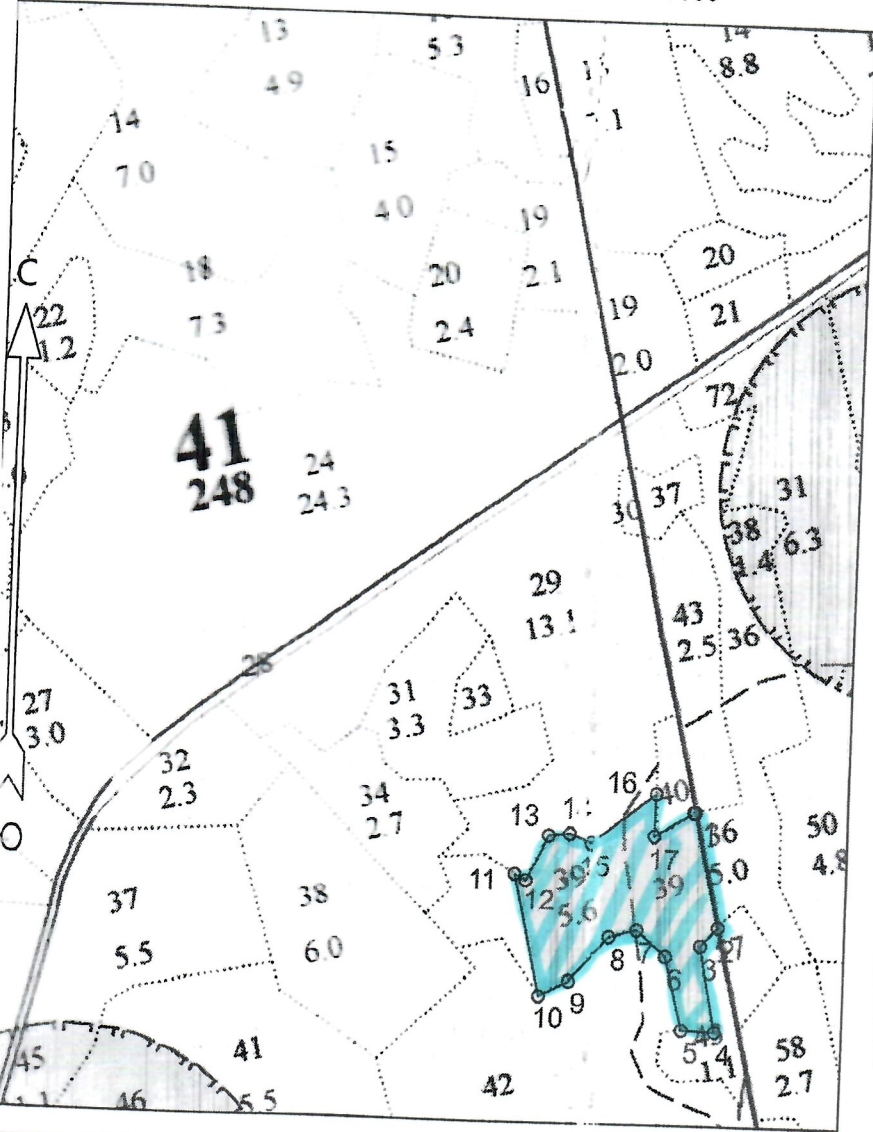
21 июня 2021 г.
(дата)

Схема(ы) размещения лесосеки, объекта лесной инфраструктуры,
лесоперерабатывающей инфраструктуры и объекта, не связанного с созданием
лесной инфраструктуры в 2021 году

Республика Марий Эл
(наименование субъекта Российской Федерации, наименование муниципального района)

Лесничество
Участковое лесничество
Лесной участок
Номер(а) лесного квартала
Номер(а) лесотаксационного выдела
Масштаб

Звениговское
Суслонгерское
Филипп-Солинское
41
39
1 : 10000



Площадь общая, га		Площадь эксплуатационная, га	
4.5		4.5	
Экспликация объекта			
Порядковый номер характерной (поворотной) точки	Геодетические координаты		
	X	Y	
Привязка			
0	333574.864	1308919.778	
Лесосека			
1	331934.098	1309323.330	
2	331785.469	1309359.900	
3	331761.016	1309337.678	
4	331649.391	1309361.038	
5	331650.314	1309316.941	
6	331746.059	1309291.599	
7	331778.303	1309251.985	
8	331767.955	1309215.332	
9	331710.005	1309164.483	
10	331688.805	1309125.829	
11	331847.146	1309086.878	
12	331839.371	1309102.033	
13	331898.201	1309129.782	
14	331901.515	1309157.652	
15	331891.315	1309186.996	
16	331955.685	1309270.166	
17	331902.670	1309269.975	
Лесосека			
Номер лесосеки		Площадь лесосеки, га	
Основной полигон		4.5	

Условные обозначения

Эксплуатационный участок		Неэксплуатационный участок	
--------------------------	--	----------------------------	--

Истинность и полноту сведений, указанных на данной странице, подтверждаю
лично, подавшее лесную декларацию:

Ген. директор
Руководитель юридического лица,
индивидуальный предприниматель,
уполномоченное лицо

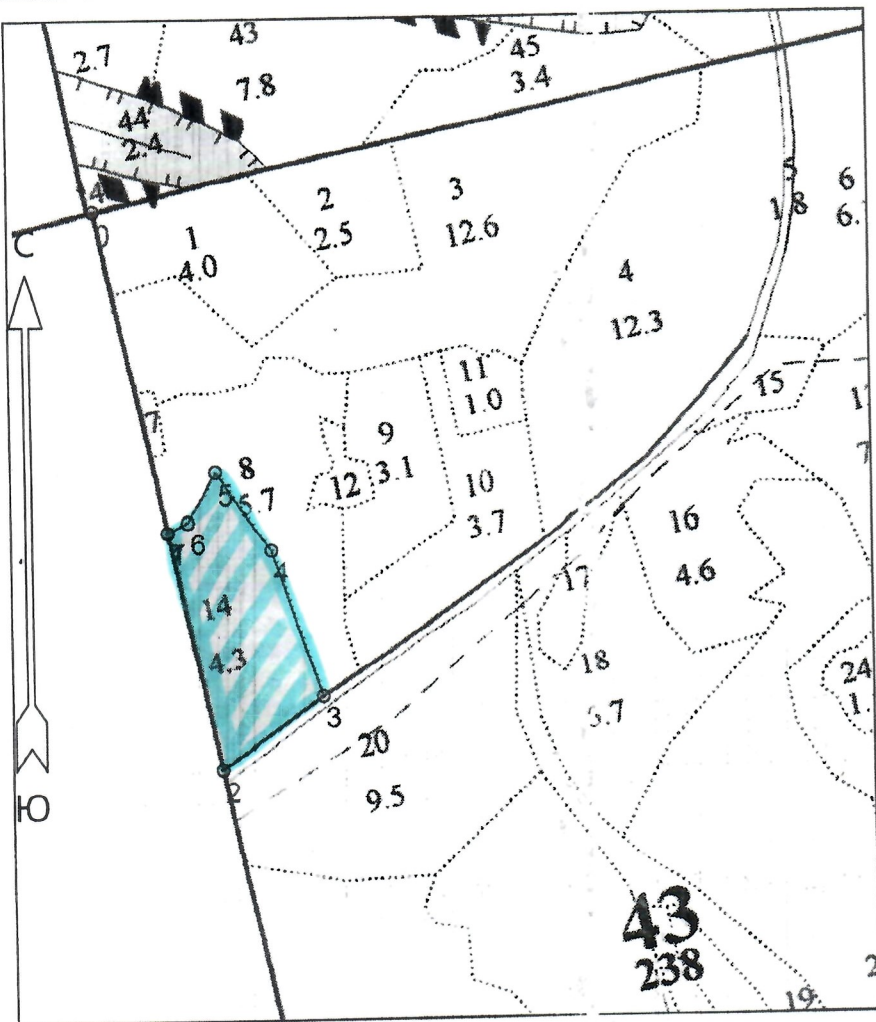
Комиссаров М.В.
(Фамилия, имя, отчество
(последнее при наличии))

29 июня 2021 г.
(дата)

**Схема(ы) размещения лесосеки, объекта лесной инфраструктуры,
лесоперерабатывающей инфраструктуры и объекта, не связанного с созданием
лесной инфраструктуры в 2021 году**

Республика Марий Эл
(наименование субъекта Российской Федерации, наименование муниципального района)

Лесничество **Звениговское**
 Участковое лесничество **Суслонгерское**
 Лесной участок **Филипп-Солинский**
 Номер(а) лесного квартала **43**
 Номер(а) лесотаксационного выдела **14**
 Масштаб **1 : 10000**



Порядковый номер характерной (поворотной) точки	X	Y
Привязка		
0	333933.247	1310548.970
Лесосека		
1	333512.735	1310648.677
2	333200.272	1310722.775
3	333296.863	1310856.901
4	333489.778	1310787.241
5	333589.877	1310712.160
6	333526.754	1310675.368
7	333513.685	1310648.298
Лесосека		
Номер лесосеки	Площадь лесосеки, га	
Основной полигон	4.3	

Условные обозначения


Эксплуатационный участок		Неэксплуатационный участок	
--------------------------	--	----------------------------	--

Площадь общая, га	Площадь эксплуатационная, га	Экспликация объекта
4.3	4.3	Геодзические координаты

Достоверность и полноту сведений, указанных на данной странице, подтверждаю
 Лицо, подавшее лесную декларацию:

Ген.директор
 (Руководитель юридического лица,
 индивидуальный предприниматель,
 гражданин, иное уполномоченное лицо)

Комиссаров М.В
 (Фамилия, имя, отчество
 (последнее при наличии))

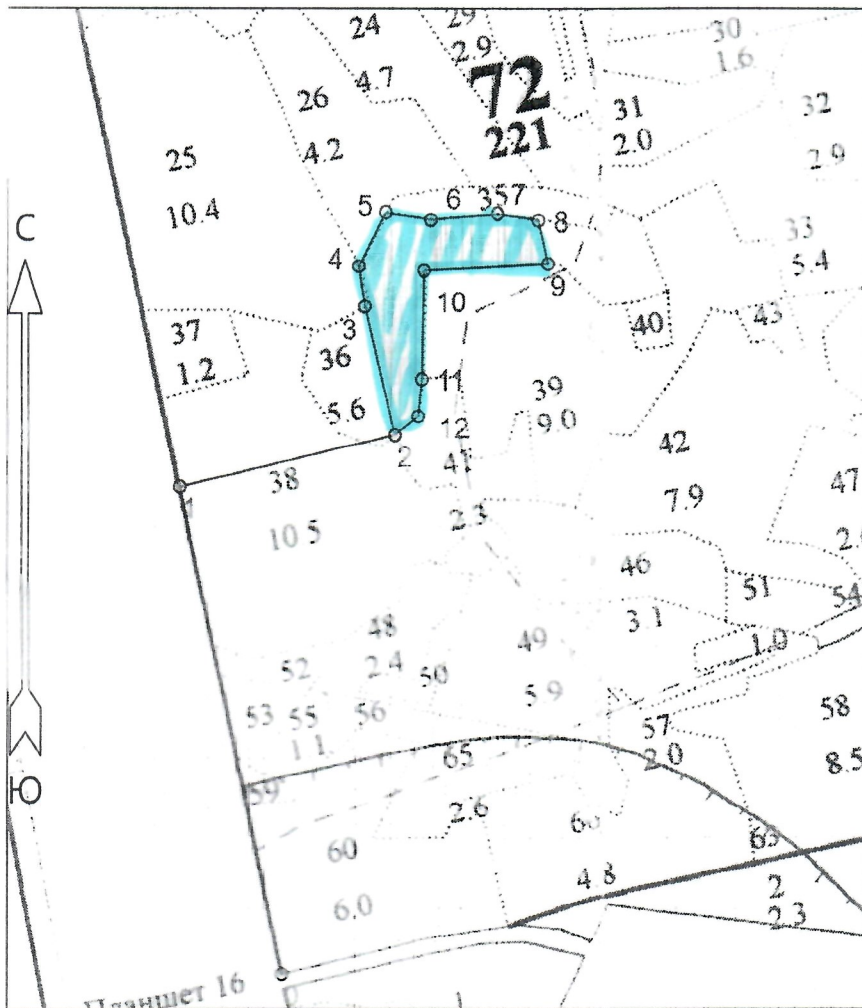


24 июня 2021 г.
 (дата)

**Схема(ы) размещения лесосеки, объекта лесной инфраструктуры,
лесоперерабатывающей инфраструктуры и объекта, не связанного с созданием
лесной инфраструктуры в 2021 году**

Республика Марий Эл
(наименование субъекта Российской Федерации, наименование муниципального района)

Лесничество: Звениговское
 Участковое лесничество: Сулонгерское
 Лесной участок: Филип-Солинское
 Номер(а) лесного квартала: 72
 Номер(а) лесотаксационного выдела: 36
 Масштаб: 1:10000



Привязка		
0	327295.879	1306181.315
1	327934.902	1306036.395
Лесосека		
2	328005.065	1306323.618
3	328177.037	1306281.439
4	328230.271	1306272.269
5	328298.749	1306307.603
6	328290.001	1306368.111
7	328298.933	1306456.865
8	328291.047	1306511.422
9	328236.639	1306524.769
10	328225.820	1306359.743
11	328080.779	1306359.120
12	328030.974	1306354.538
Лесосека		
Номер лесосеки	Площадь лесосеки, га	
Основной полигон	2.8	

Условные обозначения				
Эксплуатационный участок		Неэксплуатационный участок		
Площадь общая, га	Площадь эксплуатационная, га	Порядковый номер характерной (поворотной) точки	Геодезические координаты	
2.8	2.8		X	Y
Экспликация объекта				

Достоверность и полноту сведений, указанных на данной странице, подтверждаю
 Лицо, подавшее лесную декларацию:

Ген. директор
 (Руководитель юридического лица,
 индивидуальный предприниматель,
 гражданин, иное уполномоченное лицо)

Комиссаров М.В.
 (Фамилия, имя, отчество
 (последнее и наличие))

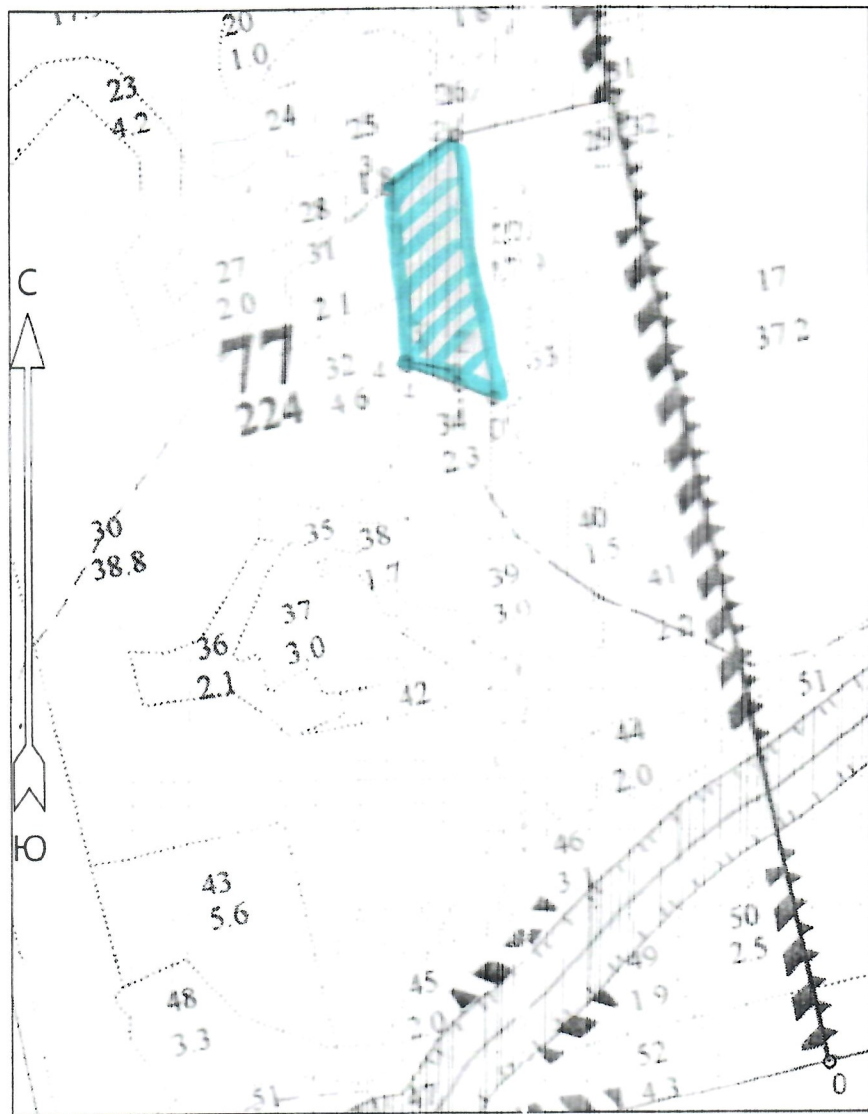
(подпись)

08 июня 2021 г.
 (дата)

**Схема(ы) размещения лесосеки, объекта лесной инфраструктуры,
лесоперерабатывающей инфраструктуры и объекта, не связанного с созданием
лесной инфраструктуры в 2021 году**

Республика Марий Эл
наименование субъекта Российской Федерации, наименование муниципального района

Лесничество: Звениговское
Участковое лесничество: Суслонгерское
Лесной участок: Филип-Солнечное
Номер(а) лесного квартала: 77
Номер(а) лесотаксационного выдела: 224,31,32
Масштаб: 1 : 10000



3.10		3.0	
Экспликация объекта			
Порядковый номер характерной (поворотной) точки	Геодезические координаты		
	X	Y	
Привязка			
0	325573.446	1297016.416	
1	326840.785	1296720.221	
Лесосека			
2	326790.120	1296510.780	
3	326717.693	1296419.937	
4	326485.191	1296446.982	
5	326444.359	1296563.337	
Экспликация объекта			
Порядковый номер характерной (поворотной) точки	Геодезические координаты		
	X	Y	
Привязка			
5	326444.359	1296563.337	
0'	326444.359	1296563.337	
Лесосека			
1'	326460.619	1296517.000	
2'	326478.117	1296512.751	
3'	326490.368	1296445.701	
4'	326485.400	1296446.279	
Лесосека			
Номер лесосеки		Площадь лесосеки, га	
Основной полигон		3.1	
Неэксплуатационный участок		0.1	

Условные обозначения			
Эксплуатационный участок		Неэксплуатационный участок	

Площадь	Площадь	общая, га	эксплуатационная, га
---------	---------	-----------	----------------------

Достоверность и полноту сведений, указанных на данной странице, подтверждаю
Лично, подавшее лесную декларацию:

Ген. директор
(Руководитель юридического лица,
подзаконный предприниматель,
гражданин, иное законное лицо)

Комиссаров М.В.
(Фамилия, имя, отчество
(последнее при наличии))

(подпись)

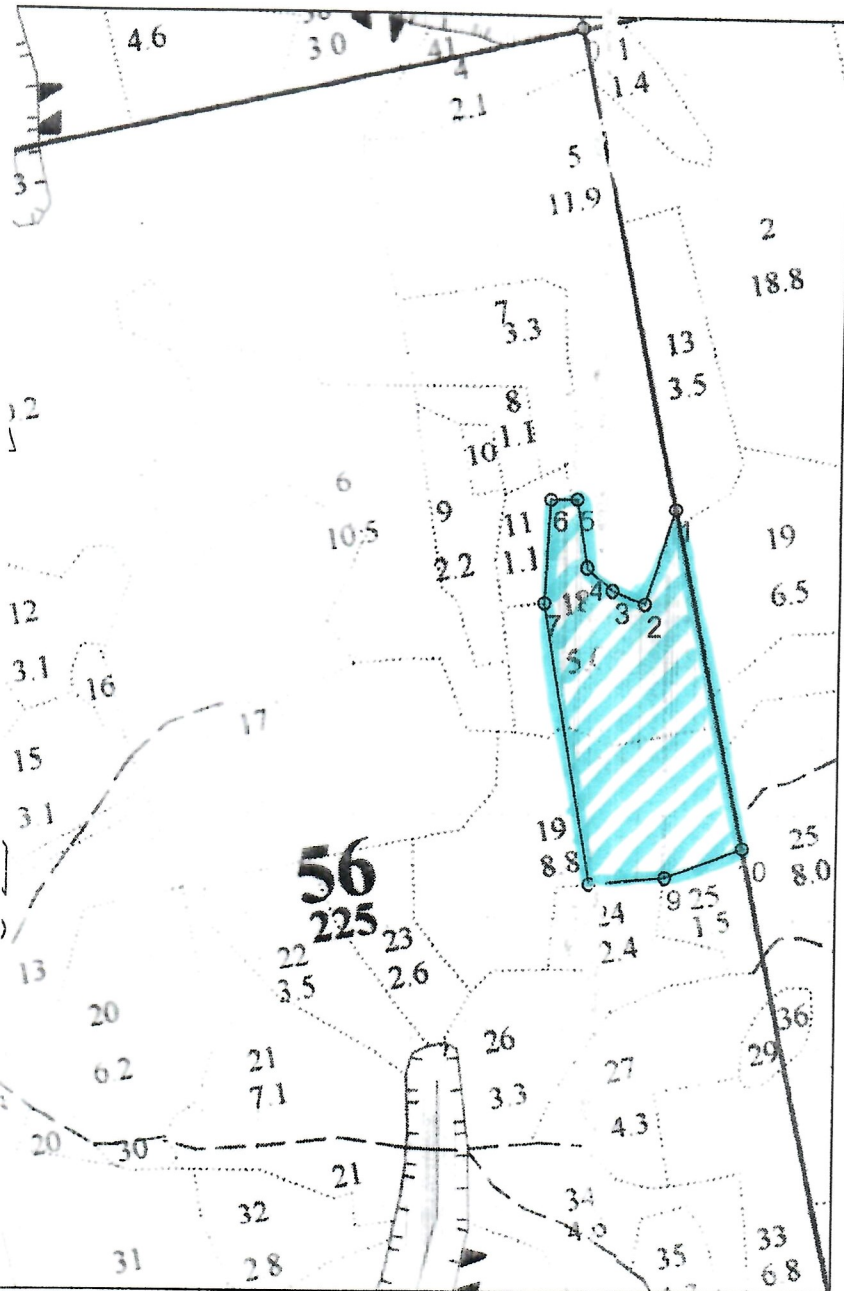
24 мая 2021 г.
(дата)

**Схема(ы) размещения лесосеки, объекта лесной инфраструктуры,
лесоперерабатывающей инфраструктуры и объекта, не связанного с созданием
лесной инфраструктуры в 2021 году**

Республика Марий Эл

(наименование субъекта Российской Федерации, наименование муниципального района)

лесничество	Звениговское
лесное хозяйство	Суеллонгерское
участок	Филип-Солинское
номер(а) лесного квартала	56
номер(а) лесотаксационного выдела	225
масштаб	1 : 10000



Площадь общая, га		Площадь эксплуатационная, га	
8.40		8.40	
Экспликация объекта			
Порядковый номер характерной (поворотной) точки	Геодезические координаты		
	X	Y	
Привязка			
0	331747.677	1307268.740	
Лесосека			
1	331113.571	1307412.726	
2	330990.323	1307374.422	
3	331006.233	1307331.156	
4	331035.900	1307297.234	
5	331124.620	1307281.929	
6	331123.538	1307246.863	
7	330988.601	1307241.590	
8	330621.082	1307311.631	
9	330631.141	1307411.371	
10	330671.585	1307512.848	
Лесосека			
Номер лесосеки		Площадь лесосеки, га	
Основной полигон		8.40	

Я подтверждаю достоверность и полноту сведений, указанных на данной странице, подтверждаю, подавшее лесную декларацию:

Ген. директор
Руководитель юридического лица,
индивидуальный предприниматель,
гражданин, иное уполномоченное лицо)

Комиссаров М.В.
(Фамилия, имя, отчество
(последнее при наличии))

(подпись)

29 апреля 2021 г.

(дата)

